km 0+015.00

F=0,37m2
P=0,00m2
H=0,28m2
W=1,69m2
N=0,20m2
Nh=0,18m2

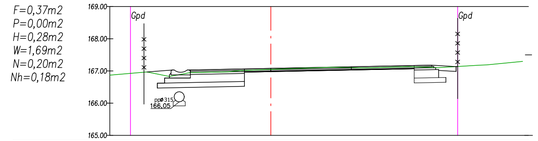

Rzędna niwelety							167.08										
Rzędna terenu							167.05			167.12							
Odległość	5.00	4.36	3.10	2.50	0.82	0.00		2.50			4.45	5.00	5.75	5.80	8.00		

km 0+060.00

F=0,38m2
P=0,00m2
H=0,62m2
W=1,90m2
N=0,04m2
Nh=0,14m2

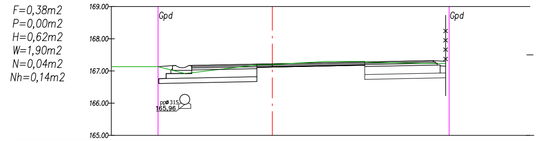

Rzędna niwelety							167.22										
Rzędna terenu							167.20										
Odległość	5.00	3.55	3.10	2.50	0.48	0.00		2.50	2.87				5.49		8.00		

km 0+105.00

F=0,11m2
P=0,00m2
H=0,70m2
W=0,78m2
N=0,15m2
Nh=0,45m2

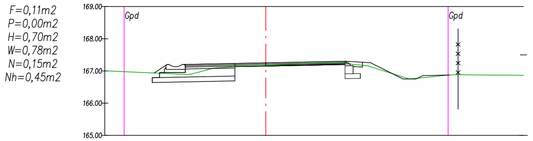

Rzędna niwelety							167.25					166.75					
Rzędna terenu							167.17										
Odległość	5.00	4.40	3.47	3.10	2.50	0.96	0.00		2.46	2.46	2.50	4.46	5.66		8.00		

km 0+150.00

F=0,36m2
P=0,00m2
H=0,65m2
W=0,94m2
N=0,30m2
Nh=0,33m2

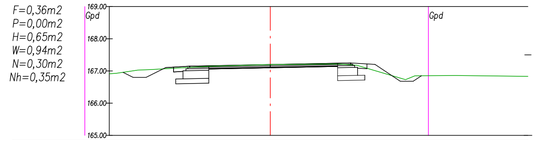

Rzędna niwelety		166.50										166.68					
Rzędna terenu							167.20										
Odległość	5.00	4.57	4.06		2.50	1.91	0.00			2.09	2.50		4.24	4.91	8.00		

km 0+030.00

F=0,36m2
P=0,00m2
H=0,28m2
W=1,80m2
N=0,10m2
Nh=0,02m2

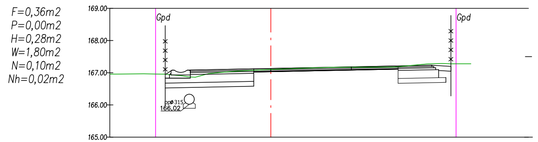

Rzędna niwelety							167.13										
Rzędna terenu							167.10										
Odległość	5.00	3.58	3.10	2.50	0.53	0.00		2.50		3.95	5.00	5.60	5.75		8.00		

km 0+075.00

F=0,33m2
P=0,00m2
H=1,14m2
W=0,95m2
N=0,00m2
Nh=0,26m2

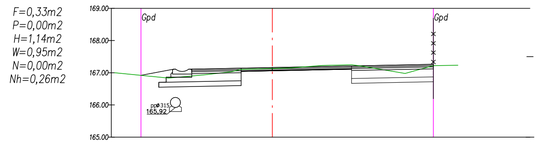

Rzędna niwelety							167.16										
Rzędna terenu							167.13										
Odległość	5.00	4.08	3.10	2.50	0.97	0.00		2.46	2.50		5.00				8.00		

km 0+120.00

F=0,11m2
P=0,01m2
H=0,55m2
W=2,30m2
N=0,05m2
Nh=0,06m2

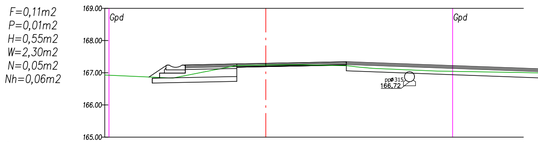

Rzędna niwelety							167.29										
Rzędna terenu							167.24										
Odległość	5.00	4.87	3.63	3.10	2.50	0.90	0.00		2.50		4.46	5.80			8.00		

km 0+045.00

F=0,26m2
P=0,00m2
H=0,50m2
W=1,25m2
N=0,00m2
Nh=0,00m2

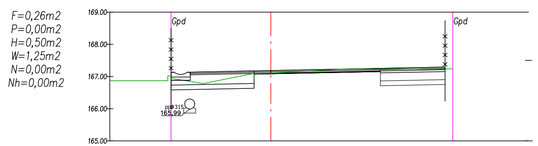

Rzędna niwelety							167.18										
Rzędna terenu							167.10			167.25							
Odległość	5.00		3.10	2.50	0.52	0.00		2.50		3.40		5.41	5.65		8.00		

km 0+090.00

F=0,32m2
P=0,00m2
H=0,80m2
W=0,35m2
N=0,28m2
Nh=0,55m2

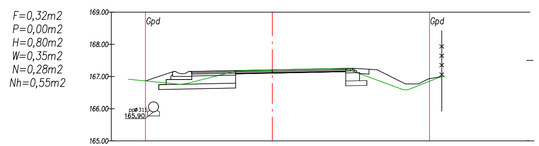

Rzędna niwelety							167.21					166.77					
Rzędna terenu							167.20										
Odległość	5.00	3.84	3.69	3.10	2.50	1.14	0.00		2.28	2.50		4.33	4.88		8.00		

km 0+135.00

F=0,16m2
P=0,00m2
H=0,85m2
W=1,06m2
N=0,35m2
Nh=0,45m2

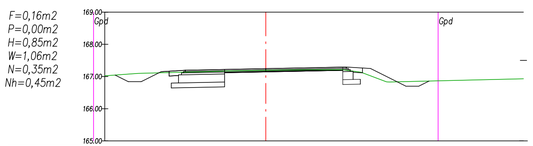

Rzędna niwelety		166.84					167.14					166.70					
Rzędna terenu							167.19										
Odległość	5.00	4.07	3.00	2.50	1.28	0.00		2.39	2.50	3.00	4.55	5.00	5.20		8.00		

LEGENDA:

F–frezowanie
P–profilowanie betonem asfaltowym
H–zdjęcie humusu 20cm
W–wykop
N–nasyp
Nh–nasyp humusu
Gpd granica pasa drogowego
istniejące ogrodzenie

JEDNOSTKA OPRACOWUJĄCA:	FPHU JÓZEF TUREK ul. Kasprzaka 12E, 39-300 Mielec	
INWESTOR:	Gmina Mielec ul. Głowackiego 5, 39-300 Mielec	
TYTUŁ OPRACOWANIA:	PRZEBUDOWA DROGI GMINNEJ DZ. NR EWID. 927/2 W GRANICACH ISTNIEJĄCEGO PASA DROGOWEGO W MIEJSCOWOŚCI ZŁOTNIKI	
ADRES OBIEKTU:	DZ. NR EWID. 927/2, 1013 JEDN. EWID. 181105_2 GMINA MIELEC, OBRĘB 48 - ZŁOTNIKI	
TYTUŁ RYSUNKU:	**PRZEKROJE POPRZECZNE**	
SKALA:	**1:100**	
PROJEKTOWAŁ:	mgr inż. Katarzyna Serafin Nr uprawnień PDK/0209/POOD/16 w specjalności inż. drogowej	
DATA:	**CZERWIEC 2018**	**NR RYS. 5**
BRANŻA:	**DROGOWA**	**PROJEKT WYKONAWCZY**